



APPARTEMENT LES GARÇONS CHATS DU MONT-DORE - MASSIF DU SANCY

APPARTEMENT LES GARÇONS CHATS DU MONT-DORE

Location de vacances pour 4 personnes à Mont-Dore -
Massif du Sancy

<https://lesgarconschats-montdore.fr>



Muriel Gendre

☎ 06 45 90 89 32

A Appartement Les Garçons Chats du
Mont-Dore : , La Fougère Village 63240 Mont-
Dore





Appartement Les Garçons Chats du Mont-Dore

☆☆☆

Appartement

4

personnes
(Maxi: 4 pers.)

1

chambre

60

m²

Spacieux appartement neuf, moderne et confortable, décoré avec goût, classé 3* avec une vue magnifique sur les montagnes, idéal pour vos vacances ou votre cure thermale. Situé au départ des chemins de randonnée.

Logement de 60 m² situé au 1er étage, l'accès se fait par la grande terrasse. Lumineux et calme, pouvant accueillir 2 à 4 personnes, à 2 km du centre-ville. Cuisine toute équipée, 1 chambre séparée avec 1 lit en 140 et une très belle vue, un canapé-lit en 140 dans le salon, salle de bain avec grande douche, WC séparés, parking gratuit. En été, vous profiterez du jardin avec chaises longues. Esprit respectueux pour l'environnement (tri, compost).



Les Garçons Chats

location appartement

gendre@outlook.fr Village de la Fo

45.90.89.32 63240 LE MONT-



Pièces et équipements

<i>Chambres</i>	Chambre(s): 1 Lit(s): 2	dont lit(s) 1 pers.: 0 dont lit(s) 2 pers.: 2
<i>Salle de bains / Salle d'eau</i>	Salle de bains avec douche Salle(s) d'eau (avec douche): 1	Sèche cheveux
<i>WC</i>	WC: 1 WC indépendants	
<i>Cuisine</i>	Cuisine Combiné congélation Four à micro ondes Réfrigérateur	Appareil à raclette Four Lave vaisselle
<i>Autres pièces</i>	Balcon Terrasse	Séjour
<i>Media</i>	Télévision	Wifi
<i>Autres équipements</i>	Lave linge privatif	Matériel de repassage
<i>Chauffage / AC</i>	Chauffage	
<i>Exterieur</i>	Jardin privé Terrain non clos	Salon de jardin
<i>Divers</i>		

Infos sur l'établissement



Communs

A proximité propriétaire
Entrée indépendante

Dans maison
Habitation indépendante



Activités



Réseaux

Accès Internet



Stationnement

Parking



Services

Location de draps et/ou de linge

Nettoyage / ménage



Extérieurs

Tarifs (au 30/04/26)

Appartement Les Garçons Chats du Mont-Dore

Tarifs en €:	Tarif 1 nuit en semaine (L, M, M, J, D)	Tarif 1 nuit en weekend (V ou S)	Tarif 2 nuits weekend (V+S)	Tarif 7 nuits semaine
Unité de location	n°1	n°1	n°1	n°1
du 04/04/2026 au 24/04/2026				600€
du 25/04/2026 au 01/05/2026				650€
du 02/05/2026 au 08/05/2026				600€
du 09/05/2026 au 22/05/2026				490€
du 23/05/2026 au 26/06/2026				600€
du 27/06/2026 au 10/07/2026				650€
du 11/07/2026 au 28/08/2026				800€
du 29/08/2026 au 02/10/2026				580€
du 03/10/2026 au 16/10/2026				490€
du 17/10/2026 au 30/10/2026				550€
du 31/10/2026 au 18/12/2026				490€
du 19/12/2026 au 01/01/2027				700€
du 02/01/2027 au 05/02/2027				600€
du 06/02/2027 au 12/02/2027				700€
du 13/02/2027 au 26/02/2027				800€
du 27/02/2027 au 05/03/2027				700€

A savoir : conditions de la location

Arrivée

Arrivée vers 16h (voir propriétaire pour arrivée anticipée)

Départ

Départ vers 10h (voir propriétaire pour partir plus tard)

Langue(s) parlée(s)

- Anglais

Annulation/ Prépaiement/ Dépot de garantie

Moyens de paiement

- Chèques bancaires et postaux
- Espèces

Ménage

Draps et Linge de maison

possibilité de fournir les draps et serviettes de toilette en supplément

Enfants et lits d'appoints

- Lit bébé
- chaise bébé

Animaux domestiques

Les animaux ne sont pas admis.

Mes recommandations

Découvrir le Massif du Sancy

Toutes les activités et Loisirs

OFFICE DE TOURISME DU MASSIF DU SANCY

WWW.SANCY.COM

MASSIF DU
SANCY



Auvergne France



Le Tremplin

☎ 04 73 65 25 90
3 avenue Foch

2.2 km
📍 Mont-Dore



Pizzeria auvergnate : pizzas cuites au feu de bois, ambiance montagne.



Auberge Les Mancelles

☎ 04 73 65 03 66
329 route de Pontauzy
🌐 <http://www.auberge-sancy.fr/index.php>

3.8 km
📍 Mont-Dore



Spécialités régionales et de montagne : potée, truffade, bœuf charolais, cuisine maison.



Le Refuge de la Banne

☎ 06 24 06 87 73
La Banne d'Ordanche
🌐 <https://www.refugedelabanne.com>

3.9 km
📍 Murat-le-Quaire



Envie de savourer un verre au coucher du soleil ou de vous détendre en montagne ?



Le Buron du Col

☎ 04 73 22 14 25
Col de la Croix Morand
🌐 <https://www.buronducol.fr/>

4.1 km
📍 Chambon-sur-Lac



Nous vous accueillons au buron du col de la Croix-Morand, entièrement restauré, à 1401 mètres d'altitude. Découvrez notre auberge : restaurant, café, boissons, glaces...



Restaurant du Casino de La Bourboule

☎ 04 73 65 54 45
Quai Maréchal Fayolle
🌐 <http://www.casino-labourboule.com/>

5.0 km
📍 La Bourboule



Cuisine inventive à base de produits frais.

Mes recommandations (suite)

Découvrir le Massif du Sancy

Toutes les activités et Loisirs

OFFICE DE TOURISME DU MASSIF DU SANCY

WWW.SANCY.COM



Terre d'Horizon - Le p'tit café

☎ 0652127345

Les Bories

🌐 <http://www.terredhorizon-auvergne.fr>

9.7 km
📍 Chastreix



Point de départ pour explorer la Réserve Naturelle, le P'tit Café vous offre une vue imprenable face au coucher du soleil. Ouvert de 16h à 20h les week-ends et jours fériés et tous les jours pendant les vacances scolaires.



Chez La Jeanne

☎ 04 73 22 31 72

60 Les Barraires

14.2 km
📍 Picherande



Bar, crêperie, brioche de tomme, confitures maison. Point Vert Crédit Agricole



Site de pêche de la Dordogne au Mont-Dore

☎ 04 73 65 20 21

1.7 km
📍 Mont-Dore



La Dordogne est une des rivières majeures du Puy de Dôme. Des sources à la sortie du département, le peuplement piscicole du bassin versant de la Dordogne est presque exclusivement constitué de truites fario.



Activités de l'École du Ski de Fond Sancy Nordic

☎ 09 72 11 01 53

🌐 <https://www.sancynordic.com/>

1.7 km
📍 Mont-Dore



École de ski et activités nordiques : ski de fond, skating, classique, biathlon, ski de randonnée, raquettes. Cours, stages, découvertes et balades. Nouveauté unique en Auvergne : biathlon à 50 m ou 10 m 22LR ou à plomb possible avec ou sans enneigement.



Cinéma : L'Olympic

☎ 04 73 65 02 88

Rue Laviolle

1.8 km
📍 Mont-Dore



Séances à 17h et 21h15. Jours d'ouverture et horaires des séances pouvant être modifiés (voir programmation de la semaine dans la rubrique "agenda").



Spa de l'Etablissement Thermal du Mont-Dore

☎ 04 73 65 05 10

1 place du Panthéon


🌐 <http://www.chainethermale.fr/cures/sta>

2.0 km

📍 Mont-Dore



Remise en forme, bien être et détente.



Bowling / Bar

☎ 04 73 65 06 55

Avenue de la Libération

🌐 <https://lemontdore.fr/activites/bowling>

2.0 km

📍 Mont-Dore



6 pistes homologuées avec scorers*, bumpers** pour les enfants à partir de 7 ans (chaussures à partir de la pointure 30). Une piste de bowling accessible aux personnes à mobilité réduite. Pas de réservation possible.



Cures médicales - Thermes du Mont-Dore

☎ 04 73 65 05 10

1 place du Panthéon

🌐 <http://www.chainethermale.fr/stations/>

2.0 km

📍 Mont-Dore



Les soins > Rhumatologie (RH) > Voies respiratoires (VR) > Double orientation (RH + VR) ou (VR + RH)



Patinoire

☎ 04 73 65 06 55

Rue Georges Lagaye

🌐 <https://lemontdore.fr/activites/patinoire>

2.0 km

📍 Mont-Dore



La patinoire du Mont-Dore possède une piste de 900 m² en glace naturelle. Séances publiques en musique. Patins à partir de la pointure 23.



Sites de parapente du Mont-Dore

☎ 04 73 65 20 21

🌐 <http://www.lauravl.fr/>

2.1 km

📍 Mont-Dore



Vu du ciel, le Massif du Sancy offre une vision unique, celle des volcans et des lacs éparpillés, bordés de forêts. Les ailes artificielles des hommes se plaisent ici, à virevolter au dessus des sommets du massif.



Parcours Montagn'A Trail - Le Mont-Dore

☎ 04 73 65 20 21

Bureau de tourisme du Mont-Dore
Avenue de la Libération

<http://montagna-trail.com/sections/trai>
2.1 km
📍 Mont-Dore



Ouvert depuis l'automne 2013, Montagn'a Trail propose plus de 105 Km référencés "trail" au départ du Mont-Dore, 11 parcours balisés « trail » avec diverses spécificités techniques.



Activités du Bureau Montagne Mont-Dore

☎ 04 73 65 07 74

<http://www.bam-montdore.com/>

2.1 km
📍 Mont-Dore



En été : Sorties à thème : faune, flore, orpailage, lumières du soir. En hiver : sorties raquettes accompagnées, balades et randonnées, lumières du soir.



Médiathèque Joseph Foret

☎ 04 73 65 19 93

Place de la République

2.2 km
📍 Mont-Dore



Médiathèque, ludothèque.



Funiculaire du Capucin

☎ 04 73 65 01 25

Rue René Cassin

2.2 km
📍 Mont-Dore



Plus ancien funiculaire électrique de France qui a fêté en 2023 ses 125 ans !



Corde Game - Mont-Dore Aventures

☎ 04 73 65 00 00

Salon du Capucin

<https://lemontdore.fr/activites/corde-ga>

2.4 km
📍 Mont-Dore



Le Corde Game : attachés entre vous, faites preuve de cohésion !



Le Sylvatorium

☎ 04 73 65 20 21
Salon du Capucin

🌐 <https://www.sancy.com/sur-place/circu>

2.4 km
📍 Mont-Dore



Le Sylvatorium est un parcours d'éveil de vos sens dans la forêt du Capucin. Ralentir, respirer, ressentir : venez découvrir les bienfaits des arbres. 1er sentier sylvatique de France.



Piste de luge - Le Capucin

☎ 04 73 65 20 21
Salon du Capucin

2.4 km
📍 Mont-Dore



Venez profiter de cette piste de luge aménagée et sécurisée sur le plateau du Capucin, au-dessus du Mont-Dore, au départ de la zone nordique.



Pistes de raquettes - Secteur Le Mont-Dore - Le Capucin

☎ 04 73 65 20 21
Salon du Capucin

🌐 <https://www.sancy.com/pratique/enne>
2.4 km
📍 Mont-Dore



Le secteur le Mont-Dore - le Capucin offre 4 itinéraires en boucle en forêt et 2 liaisons vers le plateau d'altitude.



Ski de Fond - Secteur Le Mont-Dore - Le Capucin

☎ 04 73 65 20 21
Salon du Capucin

🌐 <https://www.sancy.com/pratique/enne>

2.4 km
📍 Mont-Dore



Le secteur du Mont-Dore Le Capucin, situé entre 1250 et 1450 m d'altitude, propose 7 pistes en forêt, 3 itinéraires de liaison et 1 espace ludique pour débutants et 1 piste de luge.



Espace Sancy VTT-FFC - Le Mont-Dore

☎ 04 73 65 20 21

2.5 km
📍 Mont-Dore



L'Espace Sancy VTT-FFC offre 51 pistes et 571 km d'itinéraires balisés pour la famille et les sportifs, répartis sur 4 secteurs dont un secteur Le Mont-Dore / La Bourboule / La Stèle / Murat-le-Quaire.



Aire de loisirs des Pradets

☎ 04 73 65 20 21

Les Pradets Parc des Léchades

🌐 <http://www.sancy.com/commune/mont-dore>

2.5 km

📍 Mont-Dore



Aire de loisirs située aux Pradets, à côté de la luge d'été et à deux pas du Parc des Léchades.



Luge d'été Lego® du Mont-Dore

☎ 04 73 65 06 29

Parc des Léchades

🌐 <https://lemontdore.fr/activites/luge-d-ete>

2.7 km

📍 Mont-Dore



La luge d'été LEGO® : une aventure unique pour vivre les meilleures sensations de glisse !



Mont-Dore Aventures - Parcours dans les arbres

☎ 04 73 65 00 00

Salon du Capucin

🌐 <https://lemontdore.fr/activites/mont-dore-aventures>

3.1 km

📍 Mont-Dore



Venez découvrir Mont-Dore Aventures, le parcours dans les arbres de la forêt centenaire du Capucin !



Via Ferrata du Capucin

☎ 04 73 65 00 00

Le Capucin

🌐 <https://lemontdore.fr/activites/via-ferrata>

3.2 km

📍 Mont-Dore



Via ferrata : à mi-chemin entre escalade et rando sportive. Pratique autonome ou encadrée.



Site de pêche du lac de Guéry au Mont-Dore

☎ 04 73 65 20 21

3.2 km

📍 Mont-Dore



Altitude : 1244 m - Superficie : 25 ha - Profondeur : 18 m Espèces dominantes : salmonidés, perches



Sancy' O - Pôle Aqualudique de La Bourboule

☎ 04 73 21 16 24

208 boulevard des Vernières

🌐 <http://www.piscine-labourboule.fr>

3.8 km

📍 La Bourboule



L'équipe de Sancy' O vous accueille quotidiennement pour vous offrir un moment ludique, de bien-être ou sportif, seul, en famille ou entre amis.



Activités d'Auvergn'Attitude

☎ 06 303 707 84

Chalet de La Banne 2201 route de
La Banne

🌐 <https://auvergnattitude.fr/>

4.1 km

📍 Murat-le-Quaire



L'Auvergne, une nature et un caractère à découvrir en marchant, en courant, en grimpant, en pédalant ... Déconnecter, éteindre tablettes et écrans, couper les téléphones : l'Auvergne vous invite à vivre d'autres attitudes. Activités montagne et nature.



Médiathèque de La Bourboule

☎ 04 73 81 05 03

Avenue Guillaume Duliège

🌐 <https://mediatheque-ccsancy.reseaub>

4.3 km

📍 La Bourboule



Plusieurs espaces : adulte, jeunesse, multimédia et ludothèque. Le Pôle de Lecture Publique est un service mis en place par la Communauté de Communes du Massif du Sancy pour favoriser l'accès à la lecture et à la culture pour tous.



Cinéma : Le Roxy

☎ 04 73 81 15 06

44 avenue d'Angleterre

🌐 <https://www.cinebaroxy.fr/>

4.5 km

📍 La Bourboule



Le Cinéma le Roxy est une salle indépendante, mono-écran, 183 places classé Art et Essai, accessible aux personnes à mobilité réduite. Projection numérique, son : Dolby Surround 7.1. Retrouvez le programme sur ce lien : <https://www.cinebaroxy.fr>



Roxy Bar

☎ 04 73 81 15 06

44 avenue d'Angleterre (sous-sol
cinéma Roxy)

🌐 <https://www.cinebaroxy.fr/>

4.5 km

📍 La Bourboule



Le Roxy'bar, un lieu singulier dédié au 7ème art où il fait bon siroter un drink (vaste choix de Rhum, Whisky, Gin, Vodka et bières) sur fond de musique cool. Fléchettes, billard, baby foot, jeu d'arcade. Belle terrasse ombragée aux beaux jours.

Mes recommandations (suite)

Découvrir le Massif du Sancy

Toutes les activités et Loisirs

OFFICE DE TOURISME DU MASSIF DU SANCY
WWW.SANCY.COM



Activités de Sancy Sports Nature

☎ 06 07 13 89 35

Parc Fenestre

🌐 <https://sancysportsnature.com/>

4.7 km

📍 La Bourboule



Sur réservation : sorties accompagnées E-trottinettes tout terrain, VTT, VTT à assistance électrique, biathlon, course d'orientation. Location VTT et VTT à assistance électrique.



Site de pêche de la Dordogne à La Bourboule

☎ 04 73 65 57 71

🌐 <https://www.peche63.com/zone-de-peche>

4.7 km

📍 La Bourboule



Rivière la Dordogne et ruisseau de Vendeix (1ère catégorie).



Cures médicales - Grands Thermes de la Bourboule

☎ 04 73 81 21 00

76 boulevard Georges Clemenceau

🌐 <http://www.grandsthermes-bourboule.com>

4.7 km

📍 La Bourboule



La Bourboule est l'une des toutes premières stations françaises des voies respiratoires et des affections dermatologiques. C'est aussi la première station pédiatrique française.



Escape Time Sancy

☎ 06 16 88 39 37

43 rue Sedaiges

🌐 <https://escapetime-sancy.fr/>

4.9 km

📍 La Bourboule



Coopération, exploration et réflexion vous permettront de revenir victorieux de cette expérience ! N°1 aux Escape Game Awards 2022 pour la région Auvergne.



La Tyrolienne à virages du Mont-Dore

☎ 04 73 65 35 71

Le pied du Sancy

🌐 <https://lemontdore.fr/activites/la-tyrolienne>

5.1 km

📍 Mont-Dore



Unique en Auvergne, la tyrolienne à virages du Mont-Dore va vous faire vivre un moment unique ! Accrochez-vous bien : 2 minutes 30 de descente pour faire le plein de sensations fortes.



Espace Sancy VTT-FFC - La Bourboule

☎ 04 73 65 57 71

5.1 km
📍 La Bourboule



L'Espace Sancy VTT-FFC Sancy offre 51 pistes et 571 km d'itinéraires balisés pour la famille et les sportifs, répartis sur 4 secteurs dont un secteur Le Mont-Dore / La Bourboule / La Stèle / Murat-Le-Quaire.



Auvergne Traîneau - Charlannes

Charlannes

🌐 <https://www.auvergnetraineau.fr/>

5.2 km
📍 La Bourboule



Sensations pleine nature toute l'année. Julien, musher diplômé depuis 2015 et sa meute sont là pour vous accueillir en traîneau, cani-kart ou cani-marche.



Ski de fond - Secteur La Bourboule - Charlannes

☎ 04 73 65 57 71

Zone nordique Sancy Ouest - Plateau de Charlannes

🌐 <https://www.sancy.com/pratique/enne>
5.2 km
📍 La Bourboule



Le secteur de La Bourboule - Charlannes, situé entre 1150m et 1450m d'altitude, compte 5 pistes en forêt et 1 itinéraire de liaison.



Pistes de raquettes - Secteur La Bourboule - Charlannes

☎ 04 73 65 57 71

Zone nordique Sancy Ouest - Plateau de Charlannes

5.2 km
🌐 <https://www.sancy.com/pratique/enne>
📍 La Bourboule



Venez découvrir le secteur boisé de Charlannes avec 3 itinéraires en boucle, 1 piste Tibou Spécial Famille, 1 piste multi-activités et 1 itinéraire de liaison vers le secteur de La Tour d'Auvergne La Stèle.



Piste de luge - Charlannes

☎ 04 73 65 57 71

Plateau de Charlannes

5.2 km
📍 La Bourboule



Venez vous amuser sur la piste de luge sécurisée de La Bourboule - Charlannes !

Mes recommandations (suite)

Découvrir le Massif du Sancy

Toutes les activités et Loisirs

OFFICE DE TOURISME DU MASSIF DU SANCY
WWW.SANCY.COM

MASSIF DU
SANCY



Auvergne France



Toundra Aventure - Chiens de traîneau

☎ 06 81 52 60 17

875, route de La Banne

5.3 km

📍 Murat-le-Quaire



Traîneau à neige, cani-randonnée, visite de la meute. Sur réservation.



Station de ski du Mont-Dore

☎ 04 73 65 02 23

Le Pied du Sancy

📄 <https://www.sancy.com/decouvrir/toute>

5.5 km

📍 Mont-Dore



Cette station familiale située entre 1200 et 1850m d'altitude, vous propose un domaine skiable de 33 pistes. Petits et grands, débutants et confirmés, trouveront leur terrain de jeux sur cette station de ski.



Activités du Bureau des Guides d'Auvergne

☎ 07 64 06 34 93

Massif du Sancy

📄 <http://www.bureau-guides-auvergne.fr>

5.5 km

📍 Mont-Dore



Le Bureau des guides d'Auvergne rassemble, autour de guides de haute montagne auvergnats, des accompagnateurs en montagne et moniteurs d'escalade locaux.



Zsolt Osztian - Guide de haute montagne

☎ 06 83 30 23 43

Le pied du Sancy

📄 [https://www.zsolt-guide-haute-montagne](https://www.zsolt-guide-haute-montagne.fr)

5.5 km

📍 Mont-Dore



Alpinisme, ski hors piste, ski de randonnée, escalade, via ferrata et canyoning.



Téléphérique du Sancy

☎ 04 73 65 02 23

Le pied du Sancy

📄 <https://lemontdore.fr/activites/le-telepherie>

5.5 km

📍 Mont-Dore



Le Téléphérique du Sancy est le moyen le plus rapide et le plus facile de découvrir le Puy de Sancy, le plus haut volcan de France !

Mes recommandations (suite)

Découvrir le Massif du Sancy

Toutes les activités et Loisirs

OFFICE DE TOURISME DU MASSIF DU SANCY

WWW.SANCY.COM

MASSIF DU SANCY



Auvergne France



Activités de l'École du Ski Français du Mont-Dore

☎ 04 73 65 07 43

Station du Mont-Dore - Le pied du Sancy BP 72

📄 <https://www.esf-lemontdore.fr/>

5.6 km
📍 Mont-Dore



Cours particuliers ou collectifs de ski alpin, de ski nordique et de snowboard. Ski de randonnée, hors-pistes, biathlon. Infos et réservation sur notre site internet. Merci de privilégier le mail pour nous contacter.



Fatscoot (Trottinette tout-terrain)

☎ 04 73 65 02 23

Station du Mont-Dore - Le pied du Sancy

📄 <https://lemontdore.fr/activites/le-fatscoot>

5.7 km
📍 Mont-Dore



Découvrez une nouvelle activité à sensations : le Fatscoot, la trottinette de descente tout terrain !



Fatbike Collectif Montagne Triplebuses

☎ 06 32 82 84 34

Le pied du Sancy

📄 <http://www.triplebuses.com>

5.7 km
📍 Mont-Dore



Fatbike - Escalade - Trekking - Ecole VTT, enduro VTT, VTTAE et VTT de loisirs. Via Ferrata - Raquettes à neige.



Espace Sancy VTT-FFC - La Stèle

☎ 04 73 65 57 71

5.8 km
📍 La Bourboule



L'Espace Sancy VTT-FFC Sancy offre 51 pistes et 571 km d'itinéraires balisés pour la famille et les sportifs, répartis sur 4 secteurs dont un secteur Le Mont-Dore / La Bourboule / La Stèle / Murat-le-Quaire.



Ski de fond - Secteur La Tour d'Auvergne - La Stèle - Espace Sport Nature

☎ 04 73 21 54 32

Zone nordique Sancy Ouest - La Stèle

5.9 km
📄 <https://www.sancy.com/pratiquer>
📍 La Bourboule



Le secteur de La Tour d'Auvergne - La Stèle offre 10 pistes en forêt et sur le plateau d'altitude, entre 1250m et 1450m d'altitude : 3 itinéraires de liaison, 1 espace ludique aménagé pour les débutants. 1 piste de luge.



Pistes de raquettes - Secteur La Tour d'Auvergne - La Stèle - Espace Sport Nature

☎ 04 73 65 57 71

Zone nordique Sancy Ouest - La

5.9 km

📍 La Bourboule Stèle



<https://www.sancy.com/enneigement/>

Le secteur raquettes de La Tour d'Auvergne La Stèle compte 4 itinéraires en boucle en forêt, 3 itinéraires de liaison, 1 itinéraire multi-activités et 1 piste de luge. Location matériel possible sur place.



Ski de fond - Secteur de Chastreix - Chastreix-Sancy

☎ 04 73 21 52 00

📄 <https://www.sancy.com/pratique/enneigement/>

6.3 km

📍 Chastreix



Le secteur de Chastreix-Sancy, situé entre 1350m et 1450 m d'altitude, compte 4 pistes de ski de fond et 2 itinéraires de liaison.



Cascade du Rossignolet

☎ 04 73 65 20 21

📄 <https://www.sancy.com/circuits/balade/>

1.0 km

📍 Mont-Dore



La cascade du Rossignolet est une cascade incontournable, symbole de fraîcheur, ce site naturel est accessible à toute la famille.



Cascade du Queureuilh

☎ 04 73 65 20 21

1.2 km

📍 Mont-Dore



La cascade du Queureuilh est une cascade incontournable, symbole de fraîcheur, ce site naturel est accessible à toute la famille.



Le Puy Gros


☎ 04 73 65 20 21

1.3 km

📍 Mont-Dore



Le Puy Gros (1485m) est le vestige d'un ancien dôme coulé.



Sources Thermales

☎ 04 73 65 20 21
1 place du Panthéon

2.0 km
📍 Mont-Dore



Les sources du Mont-Dore sont connues depuis l'Antiquité pour leurs propriétés curatives. La station du Mont-Dore possède 13 sources thermales dont 8 exploitées par les Thermes.



Etablissement thermal du Mont-Dore

☎ 04 73 65 36 33
1 place du Panthéon

2.0 km
📍 Mont-Dore



Découverte d'un bâtiment classé en partie monument historique. Édifié entre 1817 et 1823 sur l'emplacement même des thermes romains, l'architecture du bâtiment est de style néo-byzantin.



Architecture Thermale et Belle Epoque - Le Mont-Dore

☎ 04 73 65 20 21

2.1 km
📍 Mont-Dore



Outre l'architecture exceptionnelle des Thermes, la ville comprend nombre d'hôtels et de villas du XIXème siècle ainsi qu'un Funiculaire datant de la même époque et permettant, le temps d'un trajet, de se transformer en mondain du siècle dernier.



Espace culturel Joseph Foret

☎ 04 73 65 19 93
Place de la République

2.2 km
📍 Mont-Dore



Un espace culturel comprenant deux expositions dont une permanente.



Parc des Léchades

☎ 04 73 65 20 21
Chemin des Montagnes

2.9 km
📍 Mont-Dore



Pour un véritable moment de calme et de détente avec une magnifique vue sur le Puy de Sancy et le Pic du Capucin. Son joli plan d'eau et la Dordogne pour la pause fraîcheur.

Mes recommandations (suite)

Découvrir le Massif du Sancy

Toutes les activités et Loisirs

OFFICE DE TOURISME DU MASSIF DU SANCY

WWW.SANCY.COM

MASSIF DU SANCY



Auvergne France



La Grande Cascade

☎ 04 73 65 20 21

🌐 <https://www.sancy.com/circuits/circuits>

3.1 km
📍 Mont-Dore



Découvrez la plus haute cascade d'Auvergne avec ses 32 m de chute, nichée dans une forêt luxuriante.



La Banne d'Ordanche

☎ 04 73 65 53 13

3.2 km
📍 Murat-le-Quaire



La Banne d'Ordanche est un sommet volcanique culminant à 1 515 m d'altitude qui s'est figé il y a quelques 2 millions d'années, avant d'être raboté par les glaciers.



Lac de Guéry

☎ 04 73 65 20 21

3.2 km
📍 Mont-Dore



Lac de barrage volcanique créé par une coulée de lave basaltique. C'est un endroit idéal pour une randonnée en montagne sans difficulté. Cette immense zone d'estive offre un superbe panorama sur le Massif du Sancy et la Chaîne des Puys.



Le Pic du Capucin

☎ 04 73 65 20 21

3.3 km
📍 Mont-Dore



Le Pic du Capucin, 1468m, curieux nom pour un volcan !



Parc Fenestre

☎ 04 73 81 31 00

Parc Fenestre

4.7 km
📍 La Bourboule



Parc paysager de 12 ha, en plein centre ville. Quel que soit son âge et quelle que soit la saison, un des incontournables de La Bourboule !

Mes recommandations (suite)

Découvrir le Massif du Sancy

Toutes les activités et Loisirs

OFFICE DE TOURISME DU MASSIF DU SANCY

WWW.SANCY.COM

MASSIF DU
SANCY



Auvergne France



La Roche des Fées

☎ 04 73 65 57 71

Chemin des fées - Place Lacoste

4.8 km

📍 La Bourboule



Depuis le point de vue de la Roche des Fées à 930 m d'altitude, on découvre La Bourboule étirée dans la vallée de la Dordogne, dominée par la Banne d'Ordanche, le Tenon et le Puy Gros.



Scénomusée Toinette et Julien

☎ 04 73 81 12 28

106 route de La Banne Cour de la Mairie

📄 <http://toinette.com/fr/>

5.2 km

📍 Murat-le-Quaire



Un extraordinaire voyage dans le temps ! Jeux de lumières, musiques, objets animés et effets spéciaux vous plongent dans le quotidien de deux montagnards : Toinette et Julien. Visites sur réservation conseillée sur le site internet.



Source de la Dordogne

☎ 04 73 65 20 21

Le Sancy

5.8 km

📍 Mont-Dore



La Dordogne prend sa source sur le flanc nord du Puy de Sancy à 1366 m d'altitude par la jonction de deux petits ruisseaux de montagne, la Dore et la Dogne.



Les Crêtes du Sancy

☎ 04 73 65 20 21

6.8 km

📍 Mont-Dore



Couronnant la vallée de la Dordogne, les crêtes volcaniques du Sancy offrent un spectaculaire parcours parfois vertigineux situé entre 1400 m et 1885 m d'altitude, à découvrir de mi-Mai à fin Octobre.



Le Puy de Sancy

☎ 04 73 65 20 21

📄 <https://www.sancy.com/decouvrir/inco>

7.0 km

📍 Mont-Dore



Du haut de ses 1885 m, le Puy de Sancy est le point culminant des monts Dore, situé en Auvergne, dans le département du Puy-de-Dôme.

Mes recommandations (suite)

Découvrir le Massif du Sancy

Toutes les activités et Loisirs


OFFICE DE TOURISME DU MASSIF DU SANCY

WWW.SANCY.COM

MASSIF DU SANCY



Auvergne France



Réserve Naturelle de la Vallée de Chaudefour

☎ 04 73 88 68 80

🌐 <https://www.decouvrir.parcdesvolcans>

7.1 km

📍 Chambon-sur-Lac



La Réserve Naturelle de Chaudefour est une des 3 vallées glaciaires du Massif du Sancy. Elle est réputée pour sa flore alpine et pour ses 2 dykes acérés (Dent de la Rancune et Crête du Coq). Elle constitue une des plus belles vallées en auge d'Auvergne.



Lac Chambon - Site Naturel

☎ 04 73 88 62 62

9.7 km

📍 Chambon-sur-Lac



C'est un lac de barrage d'origine volcanique formé à la suite de l'éruption du volcan du Tartaret, situé sur la commune voisine de Murol.



La ferme des Estives

☎ 04 73 81 00 83

Les Planches

2.7 km

📍 Murat-le-Quaire



Visite découverte de la fabrication du Saint-Nectaire AOP à 18h sur réservation au 04 73 81 00 83 et vente de fromage. Nouveauté : distributeur à Saint-Nectaire accessible 24h/24 devant la ferme.



Chèvrerie des Monts Dore

☎ 06 81 52 60 16

100 chemin des Prés Clots

🌐 <https://www.chevrieriedesmontsdore.com>

4.8 km

📍 Murat-le-Quaire



Ferme pédagogique (participation aux activités de la ferme).



Micro brasserie La Banne

☎ 06 75 92 20 13

12 impasse de la Fumade

🌐 <https://www.brasserielaianne.fr/>

5.1 km

📍 Murat-le-Quaire



Micro-brasserie artisanale, forgée au cœur des montagnes. Visites guidées et dégustation sur réservation.

Mes recommandations (suite)

Découvrir le Massif du Sancy

Toutes les activités et Loisirs

OFFICE DE TOURISME DU MASSIF DU SANCY

WWW.SANCY.COM



Ferme GAEC de l'Oiseau

☎ 06 60 05 82 96

2 impasse de l'Oiseau Montaleix

🌐 <http://www.saintnectaire-ferme-oiseau.com>

9.6 km

📍 Chambon-sur-Lac



4

Producteur affineur de Saint-Nectaire et Cantal fermiers. Découvrez tous les secrets de la ferme, de la fabrication du St-Nectaire et des caves d'affinage - visite gratuite.

Mes recommandations (suite)

Découvrir le Massif du Sancy

Toutes les activités et Loisirs

OFFICE DE TOURISME DU MASSIF DU SANCY

WWW.SANCY.COM

MASSIF DU
SANCY



Auvergne France



 : Restaurants  : Activités et Loisirs  : Nature  : Culturel  : Dégustations

Mes recommandations (suite)

Découvrir le Massif du Sancy

Toutes les activités et Loisirs

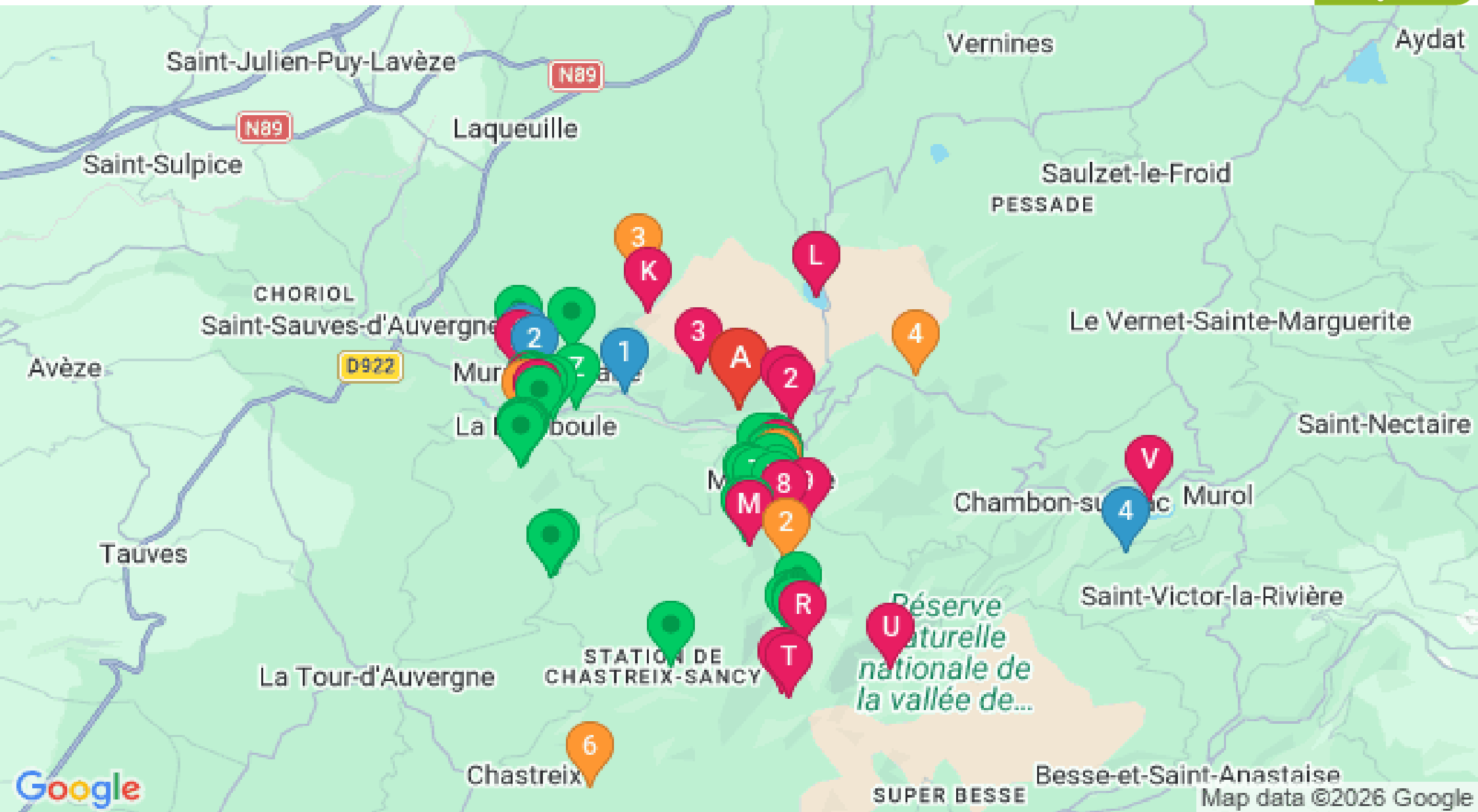
OFFICE DE TOURISME DU MASSIF DU SANCY

WWW.SANCY.COM

MASSIF DU
SANCY



Auvergne France



: Restaurants : Activités et Loisirs : Nature : Culturel : Dégustations